





SCHEMA AREE IN CESSIONE


SCALA 1:500

RIF.	DITTI/INTESTAZIONE CATASTALE		FOGLIO	MAPPALE	QUALITA'	CLASSE	SUPERFICIE mq	RA €	RD €	SUPERFICIE DA (art. 5105/b)
	DATI ANAGRAFICI	CODICE FISCALE								
1	COMUNE DI TERRASSA PADOVANA	80026820284	16	42	PRATO	03	2990	4,01	4,24	95
2	COMUNE DI TERRASSA PADOVANA	80026820284	16	115	SEMINATIVO	01	985	5,34	7,94	90
3	COMUNE DI TERRASSA PADOVANA	80026820284	16	242	SEMINATIVO	01	1023	5,55	8,25	125

RIPILOGO AREE IN CESSIONE

-  INTERVENTO DI PROGETTO
-  AREE DA CEDERE ALLA PROVINCIA DI PADOVA

RIFERIMENTO ART. 5 DEL "DISCIPLINARE TECNICO" DI CUI ALLA OSAP n. 524609 DEL 14-03-2022

COMUNE DI TERRASSA P.  PROVINCIA DI PADOVA	
PROGETTO LP081 INTERVENTI FINALIZZATI AL MIGLIORAMENTO DELLA SICUREZZA E FUNZIONALITA' DELLA VIABILITA' PROVINCIALE E INFRASTRUTTURE CONNESSE - ROTATORIA TRA VIA CARPELLINE (SP 96) E VIA NAVEGAURO (SP 03)	OGGETTO PROGETTO ESECUTIVO
COMMITTENTE COMUNE DI TERRASSA PADOVANA	DATA MAGGIO 2022
TAV. 01.01 SCHEMA PARTICELLARE DI CESSIONE SCHEMA AREE IN CESSIONE SC1:500 QUADRO RIPILOGO AREE	SCALA: VARIE
IL R.U.P. ING. ELISA CEGGONELLO	
ARCHITETTI ASSOCIATI ARCH. TROVATI ALESSANDRO ARCH. ZATTI SIMONE	



VIA VIVALDI, 17 35025 CARTURA (PD)
 TEL. - FAX. 049 6886970 - EMAIL ASARCHITETTURA.IT@MAIL.COM
 ARCH. TROVATI ALESSANDRO CELL. 349 4208395
 ARCH. ZATTI SIMONE CELL. 349 2816109

Questo documento non può essere copiato, riprodotto, o pubblicato in tutto o in parte senza il consenso di A+S ARCHITETTURA (L.22/41, N.633 - Art. 2575 e segg. C.)